GENIESSEN & EINKAUFEN

Franco’s Hofladen

AUSFLUGSZIEL
Stadtlauringen-Fuchsstadt

GUT GEPLANT
Infos & Anfahrt



Ein Stück Italien direkt im Ort: Bei Franco findet ihr italienische Feinkost und ausgesuchte Weine. Eine schöne Anlaufstelle für besondere Zutaten oder ein kleines Mitbringsel. Vereinbart euren Besuch möglichst vorher telefonisch.

ADRESSE & BESUCH

Zum See 10
97488 Stadtlauringen-Fuchsstadt

Telefon 09724 1565

Anfahrt planen →

Infos öffnen

GENIESSEN & EINKAUFEN

Dorfladen Aidhausen

AUSFLUGSZIEL
Aidhausen

GUT GEPLANT
Infos & Anfahrt



Für den Einkauf zwischendurch lohnt sich ein Abstecher in den Dorfladen. Hier findet ihr Lebensmittel und regionale Produkte; die Kaffee-Ecke lädt zu einer kleinen Pause ein. Gut mit einer Runde durch Aidhausen zu verbinden.

ADRESSE & BESUCH

Kaiserstraße 2
97491 Aidhausen

Telefon 09526 9503137

Anfahrt planen →

Infos öffnen

ORTE ENTDECKEN

Markt Stadtlauringen

ANFAHRT AB LANDHAUS
ca. 10 Min.*

MIT DEM RAD
ca. 20 Min.*



Fachwerk, kleine Gassen und der historische Ortskern machen Stadtlauringen zu einem schönen Ziel für einen entspannten Bummel. Verbindet euren Besuch mit einem Einkauf oder einer Einkehr. Auf der nächsten Seite stehen die praktischen Adressen übersichtlich beisammen.

ADRESSE & BESUCH

Marktplatz
97488 Stadtlauringen

Anfahrt planen →

Infos öffnen

*Anfahrt: gerundeter Richtwert aus dem bisherigen Gästebuch; abhängig von Route und Verkehr.

PRAKTISCHE ADRESSEN

Einkaufen in Stadtlauringen

Vom Frühstück bis zum Grillabend: Diese Adressen helfen euch beim Einkauf in Stadtlauringen und seinen Ortsteilen. Öffnungszeiten bitte vor der Fahrt prüfen.

REWE Markt

Lehmgrube 1
97488 Stadtlauringen

REWE Getränke

Lehmgrube 4
97488 Stadtlauringen

Bäckerei Braun

Kirchtorstraße 4
97488 Stadtlauringen

Bäckerei Jung

Kirchtorstraße 9
97488 Stadtlauringen

Metzgerei Schoppel

Kirchtorstraße 7
97488 Stadtlauringen

Metzgerei & Gastwirtschaft Hein

Kettenstraße 2
97488 Stadtlauringen

Metzgerei Hümpfner

Kitzgasse 3
97488 Stadtlauringen

Metzgerei Unger

Wetzhäuser Straße 17
97488 Wetzhausen

Igros Dorfladen

Friedrich-Rückert-Straße 36
97488 Oberlauringen

Bäckerei Elting

An der Linde 5
97488 Birnfeld

ARAL Tankstelle

Schweinfurter Straße 36
97488 Stadtlauringen

Aktuelle Informationen und Kontakte →

Öffnungszeiten und Verfügbarkeit bitte direkt prüfen. Einzelne Adressen aus dem bisherigen Gästebuch konnten nicht unabhängig bestätigt werden.

ESSEN & TRINKEN

Two Seasons am See

AUSFLUGSZIEL
See

GUT GEPLANT
Infos & Anfahrt



Den Blick aufs Wasser genießen und anschließend gemütlich essen: Das Two Seasons liegt direkt am Ellertshäuser See. Passt gut als Abschluss eines Spaziergangs oder als eigenes Ausflugsziel. Für euren Wunschtermin empfiehlt sich eine Tischreservierung.

ADRESSE & BESUCH

Uferstraße 1
97488 Stadtlauringen
Ellertshäuser See

Telefon 09724 9078470
Anfahrt planen →

Infos öffnen

ESSEN & TRINKEN

Gasthof Hirschkopf

AUSFLUGSZIEL
Schonungen-Reichmannshausen

GUT GEPLANT
Infos & Anfahrt



Fränkische Küche und Wildgerichte machen den Gasthof Hirschkopf zu einem Ziel für eine gemütliche Einkehr. Plant den Besuch vorab und fragt nach den aktuellen Küchenzeiten. Die Anfahrt lässt sich gut mit einem Ausflug ins Schweinfurter Oberland verbinden.

ADRESSE & BESUCH

Herrenseestraße 10
97453 Schonungen-Reichmannshausen

Telefon 09526 327

Anfahrt planen →

Infos öffnen

ESSEN & TRINKEN

Pizzeria Casa Italia

AUSFLUGSZIEL
Stadtlauringen-Sulzdorf

GUT GEPLANT
Infos & Anfahrt

Casa Italia

Schlemmen mitten im Ortskern



Ortsteil: Sulzdorf

Kategorie: Restaurant

Eigenschaften: Restaurant / Essen, Mittagstisch unter der Woche

Ruhetag: Dienstag

Anschrift: Casa Italia, Hauptstr. 17, 97488 Stadtlauringen

Telefon: 09724/ 9076690

Besonderes: Öffnungszeiten: 11.30 Uhr bis 22.00 Uhr

Sitzplätze innen: 25

Beschreibung:

Warme Küche (12.00 bis 21.00 Uhr): Pizza, Pasta und Salate (5€) zum Mitnehmen

Lust auf italienische Küche? Casa Italia in Sulzdorf ist eine nahe gelegene Adresse für einen gemeinsamen Restaurantbesuch. Prüft vorab die aktuellen Öffnungszeiten und reserviert, wenn ihr als Gruppe essen möchtet.

ADRESSE & BESUCH

Hauptstraße 17
97488 Stadtlauringen-Sulzdorf

Telefon 09724 9076690

Anfahrt planen →

Infos öffnen

ESSEN & TRINKEN

Pilgerhof Altenmünster

AUSFLUGSZIEL
Stadtlauringen-Altenmünster

GUT GEPLANT
Infos & Anfahrt



Ein besonderer Ort für Kaffee, Kuchen und Begegnungen: Der Pilgerhof verbindet ein historisches Hofensemble mit gemeinschaftlichem Leben. Das Café öffnet an ausgewählten Terminen. Schaut deshalb vor der Fahrt in den aktuellen Kalender; ein spontaner Besuch ist nicht an jedem Wochenende möglich.

ADRESSE & BESUCH

Dörrgasse 1
97488 Stadtlauringen-Altenmünster

Telefon 09724 9999085

Anfahrt planen →

Infos öffnen

ESSEN & TRINKEN

Ristorante Castellino

AUSFLUGSZIEL
Stadtlauringen

GUT GEPLANT
Infos & Anfahrt

Castellino

Genießen am historischen Marktplatz Stadtlauringen



Ortsteil: Stadtlauringen

Kategorie: Restaurant

Eigenschaften: Restaurant / Essen, kinderfreundlich, fahrradfreundlich, Mittagstisch unter der Woche

Ruhetag: Montag

Anschrift: Castellino, Marktplatz 13, 97488 Stadtlauringen

Telefon: 09724/9079040

Fax: 09724/9079039

Homepage: www.castellino-stadtlauringen.de

Besonderes:
Gerne richten wir Familien- und Geschäftsfeiern aus.
Wir beraten Sie zur individuellen Gestaltung Ihrer Feier!

Sitzplätze innen: 65
Sitzplätze außen: 40

Beschreibung:

Die Familie Castellino lädt zu einem Besuch Ihres gemütlichen Ristorante-Pizzeria mit Biergarten am Marktplatz in Stadtlauringen ein.

Genießen Sie Nudeln, italienische Antipasti, Pizza und Salate. Alle Speisen werden frisch zubereitet.

Eine Übersicht unseres abwechslungsreichen Speisenangebotes erhalten Sie auf unserer Homepage: Castellino

Italienisch essen mitten in Stadtlauringen: Das Castellino lässt sich gut mit einem kleinen Rundgang durch den Ortskern verbinden. Für größere Runden und beliebte Abendzeiten am besten vorher reservieren. Auch das aktuelle Angebot zum Mitnehmen findet ihr beim Restaurant.

ADRESSE & BESUCH

Marktplatz 13
97488 Stadtlauringen

Anfahrt planen →

Infos öffnen

ORTE ENTDECKEN

Hofheim in Unterfranken

ANFAHRT AB LANDHAUS
ca. 15 Min.*

MIT DEM RAD
ca. 40 Min.*







Ein Bummel durch Hofheim verbindet Fachwerk, kleine Geschäfte und gemütliche Einkehrmöglichkeiten. Nehmt euch Zeit für den historischen Ortskern und die Straßen rund um den Marktplatz. Die folgenden Seiten bündeln Einkaufstipps, regionale Anbieter und Restaurants.

ADRESSE & BESUCH

Marktplatz
97461 Hofheim in Unterfranken

Anfahrt planen →

Infos öffnen

*Anfahrt: gerundeter Richtwert aus dem bisherigen Gästebuch; abhängig von Route und Verkehr.

PRAKTISCHE ADRESSEN

Einkaufen in Hofheim

Lebensmittel, Drogerieartikel und frische Zutaten: Hier findet ihr die Einkaufsadressen aus unserem Gästebuch. Plant eure Besorgungen am besten als gemeinsame Runde.

ALDI Süd

Hans-Elbe-Straße 1
97461 Hofheim in Unterfranken

REWE

Ringstraße 25
97461 Hofheim in Unterfranken

EDEKA

Am Sänniggrund 8
97461 Hofheim in Unterfranken

Müller Drogeriemarkt

Am Sänniggrund 12
97461 Hofheim in Unterfranken

Netto Markendiscount

Industriestraße 15a
97461 Hofheim in Unterfranken

Shell Tankstelle

Goßmannsdorfer Straße 1
97461 Hofheim in Unterfranken

Bäckerei Jung

Johannisstraße 12
97461 Hofheim in Unterfranken

Metzgerei Klaus Helfrich

Hauptstraße 24
97461 Hofheim in Unterfranken

Aktuelle Informationen und Kontakte →

Öffnungszeiten und Verfügbarkeit bitte direkt prüfen. Einzelne Adressen aus dem bisherigen Gästebuch konnten nicht unabhängig bestätigt werden.

GENIESSEN & EINKAUFEN

Regional einkaufen

AUSFLUGSZIEL
Hofheim in Unterfranken

GUT GEPLANT
Infos & Anfahrt



Für einen Grillabend in der Ferienwohnung lohnt sich der Blick auf regionale Anbieter. Bei Auenland Beef könnt ihr Rindfleisch direkt beim Erzeuger anfragen. Bestellt rechtzeitig und stimmt die Abholung ab. Eine weitere Adresse aus unserem Gästebuch ist Weiderinder Rost in Maßbach; dort ist eine Vorbestellung nötig.

Weitere Adresse: Weiderinder Rost
Strittig 2 · 97711 Maßbach
09735 8114 · 0151 43163569
Nur mit Vorbestellung; Kontakt aus dem bisherigen Gästebuch.

ADRESSE & BESUCH

Aurachsmühle 1
97461 Hofheim in Unterfranken

Telefon 0160 94195487

Anfahrt planen →

Infos öffnen

GENIESSEN & EINKAUFEN

Brauerei Raab

AUSFLUGSZIEL
Hofheim in Unterfranken

GUT GEPLANT
Infos & Anfahrt



Regionale Braukultur gehört zu Franken. Bei der Brauerei Raab in Hofheim könnt ihr euch über das Sortiment und die Möglichkeiten eines Einkaufs informieren. Ob für einen gemütlichen Abend oder als Mitbringsel: Fragt die aktuellen Verkaufszeiten direkt beim Betrieb ab.

ADRESSE & BESUCH

Johannisstraße 9–11
97461 Hofheim in Unterfranken

Telefon 09523 95270

Anfahrt planen →

Infos öffnen

PRAKTISCHE ADRESSEN

Einkehren in Hofheim

Von fränkischer Küche bis Sushi und griechischen Gerichten: Hier stehen die Restaurantadressen gut lesbar zusammen. Reservierungen und aktuelle Küchenzeiten bitte direkt mit dem jeweiligen Betrieb abstimmen.

Eis-Café-Bar René Tierno

Hauptstraße 16
97461 Hofheim in Unterfranken
09523 5035444

Fränkischer Hof

Hauptstraße 4
97461 Hofheim in Unterfranken
09523 502797

NB No. 1 Sushi + Wok

Landgerichtsstraße 1
97461 Hofheim in Unterfranken
09523 4239994

Jamas – Griechische Taverne

Grüne Marktstraße 5
97461 Hofheim in Unterfranken
09523 8249947

Mesopotamia Kebab Haus

Grüne Marktstraße 2
97461 Hofheim in Unterfranken
09523 5033928

Aktuelle Informationen und Kontakte →

Öffnungszeiten und Verfügbarkeit bitte direkt prüfen. Einzelne Adressen aus dem bisherigen Gästebuch konnten nicht unabhängig bestätigt werden.

AKTIV UNTERWEGS

Drahtesel in Rügheim

AUSFLUGSZIEL
Hofheim-Rügheim

GUT GEPLANT
Infos & Anfahrt



Ihr möchtet die Umgebung auf zwei Rädern erkunden? Drahtesel in Rügheim ist ein Ansprechpartner rund ums Fahrrad und E-Bike. Klärt euer Anliegen und die Verfügbarkeit gewünschter Angebote vor dem Besuch. Das Foto dient als Einstimmung auf eure Radtour.

ADRESSE & BESUCH

Kahlkopf 1
97461 Hofheim-Rügheim

Anfahrt planen →

Infos öffnen

DRAUSSEN AM WASSER

Der Ellertshäuser See

ZU FUSS

ca. 30 Min.*







Wasser, Wald und weite Blicke: Der Ellertshäuser See ist eines unserer liebsten Ziele in der Nähe. Hier könnt ihr spazieren gehen, eine Pause am Ufer machen oder den Tag am Wasser verbringen. Welche Bade- und Freizeitangebote nutzbar sind, hängt von Saison, Wetter und den aktuellen Hinweisen vor Ort ab.

ADRESSE & BESUCH

Ellertshäuser See
97488 Stadtlauringen

Anfahrt planen →

Infos öffnen

*Anfahrt: gerundeter Richtwert aus dem bisherigen Gästebuch; abhängig von Route und Verkehr.

SPAZIEREN & WANDERN

Zu Fuß zum See

AUSFLUGSZIEL
Stadtlauringen-Fuchsstadt

GUT GEPLANT
Infos & Anfahrt

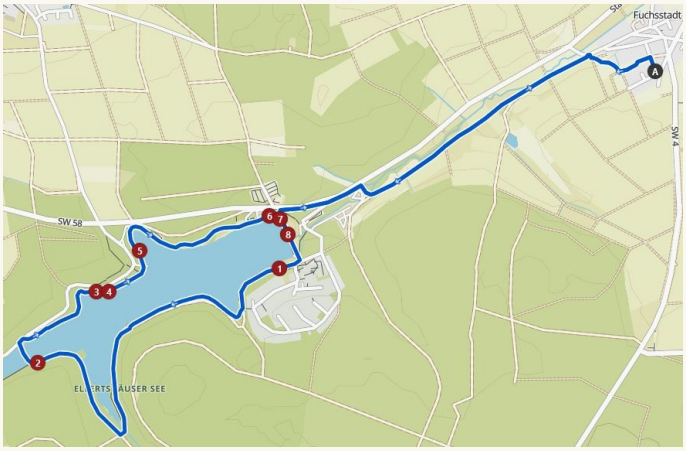



Vom Landhaus lässt sich der Ellertshäuser See zu Fuß erkunden. Die Karten aus dem ursprünglichen Buch zeigen euch die Umgebung und mögliche Wege. Wählt die Strecke passend zu eurer Zeit und Kondition. Der Weg zum See und eine zusätzliche Runde am Ufer sind getrennt zu planen.

ADRESSE & BESUCH

Start: Lohmann’s Landhaus zum See
Torackerweg 6
97488 Stadtlauringen-Fuchsstadt

Anfahrt planen →

Infos öffnen

SPAZIEREN & WANDERN

Nordic Walking am See

AUSFLUGSZIEL
Stadtlauringen

GUT GEPLANT
Infos & Anfahrt

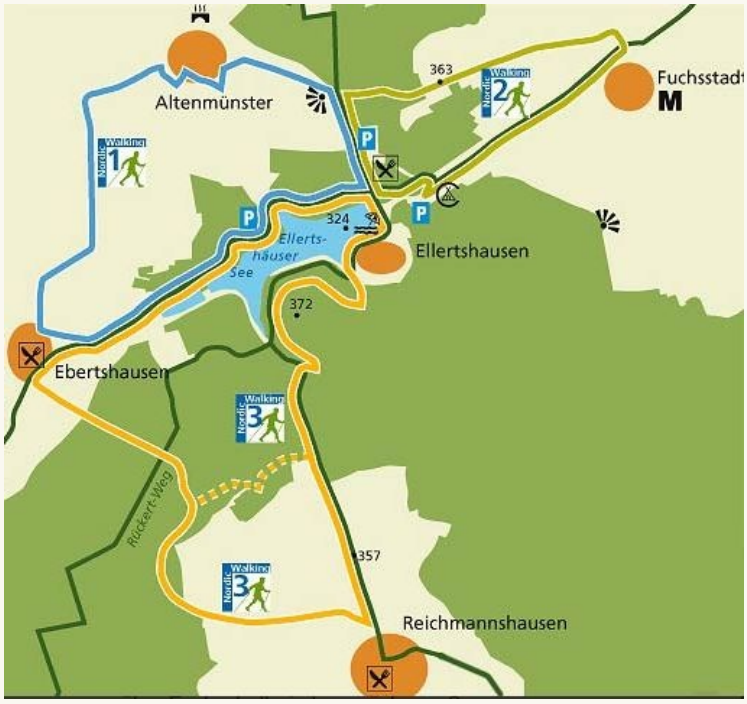

Rund um den See gibt es unterschiedliche Nordic-Walking-Runden: eine nördliche Strecke mit 7,6 km, eine östliche über Fuchsstadt mit 5,6 km und eine südliche mit 11,2 km. Für die südliche Runde ist auch eine kürzere Variante von rund 9 km beschrieben. Orientiert euch an den Wegweisern vor Ort.

ADRESSE & BESUCH

Ellertshäuser See
97488 Stadtlauringen

Anfahrt planen →

Infos öffnen

SPAZIEREN & WANDERN

Bachweg am See

TOURLÄNGE	DAUER	CHARAKTER
10,2 km	3 Std.	leicht

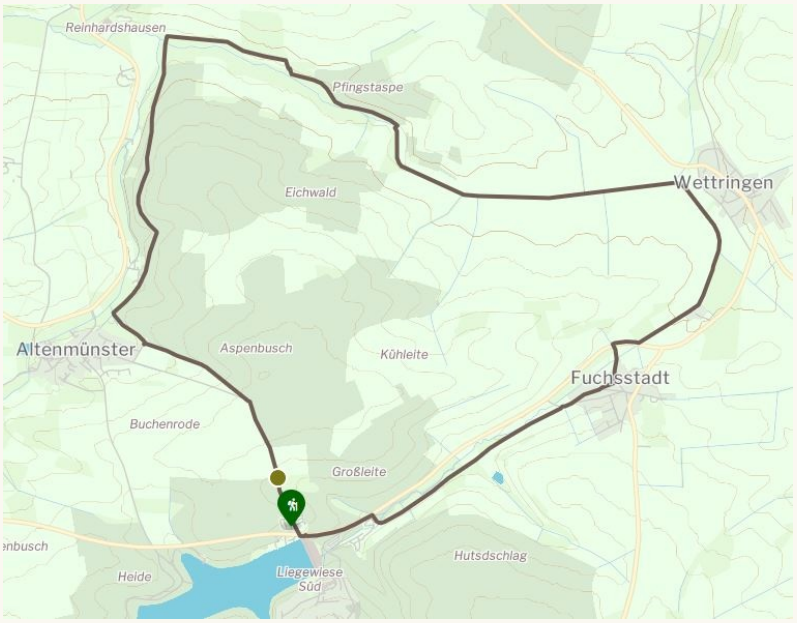

Wiesenbäche, kleine Orte und offene Landschaft begleiten diese Rundwanderung. Die Route verbindet den See mit Altenmünster, Reinhardshausen, Wettringen und Fuchsstadt. Nehmt euch unterwegs Zeit für die Ausblicke und plant Pausen zusätzlich zur angegebenen Gehzeit ein.

ADRESSE & BESUCH

Parkplatz am Ellertshäuser See
97488 Stadtlauringen

Anfahrt planen →

Infos öffnen

Tourzeiten ohne längere Pausen. Aktuellen Verlauf über den Link prüfen.

SPAZIEREN & WANDERN

Die Toskana der Haßberge

ANFAHRT AB LANDHAUS
ca. 10 Min.*

TOURLÄNGE
7,2 km

DAUER
2 Std.

CHARAKTER
mittel







Sanfte Hügel und weite Landschaftsbilder geben dieser Runde ihren Namen. Von Birnfeld führt die Tour durch die Umgebung mit Blicken Richtung Nassach. Am Start und Ziel lohnt sich auch ein Blick auf den Ort. Die Route wird vom Tourismusverband als mittelschwer eingestuft.

ADRESSE & BESUCH

An der Schäferei
97488 Stadtlauringen-Birnfeld

Anfahrt planen →

Infos öffnen

Tourzeiten ohne längere Pausen. Aktuellen Verlauf über den Link prüfen. *Anfahrt: gerundeter Richtwert aus dem bisherigen Gästebuch; abhängig von Route und Verkehr.

SPAZIEREN & WANDERN

Talhänge der Lauer

TOURLÄNGE	DAUER	CHARAKTER
11,4 km	3 Std.	mittel







Streuobst, Hecken und offene Hänge prägen diese abwechslungsreiche Runde. Von Stadtlauringen geht es durch die Landschaft der Lauer und die Umgebung von Mailes. Bleibt auf den markierten Wegen und genießt die unterschiedlichen Lebensräume mit etwas Ruhe.

ADRESSE & BESUCH

Schulsportanlage, Nonnensee
97488 Stadtlauringen

Anfahrt planen →

Infos öffnen

Tourzeiten ohne längere Pausen. Aktuellen Verlauf über den Link prüfen.

RADTOUREN

Das Vermächtnis des Ritters

TOURLÄNGE	DAUER	CHARAKTER
32 km	2 h 10 min	mittel







Diese Radrunde verbindet Hofheim mit eindrucksvollen Schlossorten der Haßberge. Unterwegs liegen unter anderem Bettenburg, Bundorf und Friesenhausen. Rechnet zusätzliche Zeit für Fotostopps und Pausen ein. Die angegebenen Tourdaten beziehen sich auf den offiziellen Start in Hofheim.

ADRESSE & BESUCH

Marktplatz 1
97461 Hofheim in Unterfranken

Infos öffnen

Anfahrt planen →

Tourzeiten ohne längere Pausen. Aktuellen Verlauf über den Link prüfen.

RADTOUREN

Hinter herrschaftlichen Mauern

TOURLÄNGE	DAUER	CHARAKTER
43 km	2 h 50 min	schwer





Eine anspruchsvollere Runde für alle, die Schlösser und Landschaft verbinden möchten. Von Hofheim führt sie unter anderem über Bettenburg, Birkenfeld und Maroldsweisach. Auch kleinere Schlossorte liegen am Weg. Prüft eure Kondition und plant ausreichend Zeit für die hügelige Strecke ein.

ADRESSE & BESUCH

Marktplatz 1
97461 Hofheim in Unterfranken

Infos öffnen

Anfahrt planen →

Tourzeiten ohne längere Pausen. Aktuellen Verlauf über den Link prüfen.

RADTOUREN

KulturBaden

TOURLÄNGE	DAUER	CHARAKTER
39 km	2 h 35 min	mittel





Diese Radrunde verbindet Kulturorte mit einer Pause am Ellertshäuser See. Sie führt unter anderem über Rügheim, Kleinsteinach, Fuchsstadt und Aidhausen. Wer unterwegs länger am Wasser bleiben möchte, sollte dafür zusätzliche Zeit einplanen. Die Tourdaten gelten ab Hofheim.

ADRESSE & BESUCH

Marktplatz 1
97461 Hofheim in Unterfranken

Infos öffnen

Anfahrt planen →

Tourzeiten ohne längere Pausen. Aktuellen Verlauf über den Link prüfen.

RADTOUREN

Fachwerk Poesie

TOURLÄNGE	DAUER	CHARAKTER
43,7 km	4 Std.	mittel





Fachwerkorte und die Landschaft der Haßberge bilden den Rahmen dieser Radtour. Nehmt euch Zeit für die kleinen Ortskerne und eine entspannte Einkehr. Die offizielle Runde beginnt in Hofheim; bei einem Einstieg ab Ferienwohnung ändern sich Strecke und Fahrzeit.

ADRESSE & BESUCH

Marktplatz 1
97461 Hofheim in Unterfranken

Infos öffnen

Anfahrt planen →

Tourzeiten ohne längere Pausen. Aktuellen Verlauf über den Link prüfen.

RADTOUREN

Abt-Degen-Weintal

TOURLÄNGE
105,2 km

DAUER
6 Std.

CHARAKTER
mittel







Eine ausgedehnte Radrunde durch das fränkische Weinland und das Maintal. Die vollständige Route ist ein langes Tagesprogramm. Wer es gemütlicher möchte, wählt eine der ausgeschilderten Teilrunden. Die hier angegebenen Werte beziehen sich auf die komplette Tour, ohne längere Pausen.

ADRESSE & BESUCH

Marktplatz
97475 Zeil am Main

Anfahrt planen →

Infos öffnen

Tourzeiten ohne längere Pausen. Aktuellen Verlauf über den Link prüfen.

GÄRTEN & NATUR

Schlossgarten Wetzhausen

AUSFLUGSZIEL
Stadtlauringen-Wetzhausen

GUT GEPLANT
Infos & Anfahrt



Ein Gartenbesuch mit besonderer Atmosphäre: In Wetzhausen verbindet sich Gartenkunst mit dem historischen Schlossumfeld. Informiert euch beim Atelier Dornberger über aktuelle Besuchsmöglichkeiten und Führungen. Den genauen Eingang beziehungsweise Treffpunkt stimmt ihr bei der Anmeldung ab.

ADRESSE & BESUCH

Alter Schlossweg
97488 Stadtlauringen-Wetzhausen

Infos öffnen

Anfahrt planen →

SPORT & FREIZEIT

Golfclub Schweinfurt

ANFAHRT AB LANDHAUS

ca. 10 Min.*



In Löffelsterz erwartet euch eine Golfanlage in ruhiger Landschaft. Der Club bietet einen großen Platz sowie Möglichkeiten zum Üben. Ob ihr bereits spielt oder erst einsteigen möchtet: Fragt vorab nach passenden Angeboten, Voraussetzungen und verfügbaren Terminen.

ADRESSE & BESUCH

Ebertshäuser Straße 17
97453 Löffelsterz

Telefon 09727 5889

Anfahrt planen →

Infos öffnen

*Anfahrt: gerundeter Richtwert aus dem bisherigen Gästebuch; abhängig von Route und Verkehr.

SPORT & FREIZEIT

DAV Kletterzentrum

ANFAHRT AB LANDHAUS

ca. 20 Min.*





Klettern und Bouldern bieten einen aktiven Ausflug, auch wenn das Wetter nicht mitspielt. Das Schweinfurter Kletterzentrum hat Angebote für unterschiedliche Erfahrungsstufen. Wer noch nicht selbstständig sichern kann, sollte einen geeigneten Kurs buchen und die Teilnahmebedingungen vorab lesen.

ADRESSE & BESUCH

Albin-Kitzinger-Straße 1
97422 Schweinfurt

Telefon 09721 5494102

Anfahrt planen →

Infos öffnen

*Anfahrt: gerundeter Richtwert aus dem bisherigen Gästebuch; abhängig von Route und Verkehr.

SPORT & FREIZEIT

Tennispoint Bergrheinfeld

AUSFLUGSZIEL
Bergrheinfeld

GUT GEPLANT
Infos & Anfahrt



Eine sportliche Abwechslung für euren Aufenthalt: Im Tennispoint könnt ihr euch nach freien Plätzen und passenden Spielzeiten erkundigen. Reserviert euren Termin direkt beim Anbieter und klärt, welche Ausrüstung ihr mitbringen müsst.

ADRESSE & BESUCH

Holderhecke 11
97493 Bergrheinfeld

Anfahrt planen →

Infos öffnen

SPORT & FREIZEIT

Eislaufen in Schweinfurt

AUSFLUGSZIEL
Schweinfurt

GUT GEPLANT
Infos & Anfahrt



In der Eissaison ist die Eishalle ein schönes Ziel für gemeinsame Runden auf dem Eis. Öffentliche Laufzeiten können durch Spiele und Veranstaltungen wechseln. Prüft daher den aktuellen Belegungsplan; Informationen zum Schlittschuhverleih findet ihr beim ERV Schweinfurt.

ADRESSE & BESUCH

Willi-Kaidel-Straße 3
97424 Schweinfurt

Anfahrt planen →

Infos öffnen

GÄRTEN & NATUR

Über den Baumwipfeln

AUSFLUGSZIEL
Ebrach

GUT GEPLANT
Infos & Anfahrt



Den Wald aus einer anderen Perspektive erleben: Der Baumwipfelpfad im Steigerwald führt durch die Baumkronen zum Aussichtsturm. Oben öffnet sich der Blick über die bewaldeten Hügel. Prüft vor der Anfahrt die aktuellen Hinweise zu Zugang, Betrieb und möglichen Bauarbeiten.

ADRESSE & BESUCH

Radstein 2
96157 Ebrach

Anfahrt planen →

Infos öffnen

Foto: Buendia22 / Wikimedia Commons, 2017. CC BY-SA 4.0. Originalbild beibehalten.

SPORT & FREIZEIT

Finest Escape Bamberg

AUSFLUGSZIEL
Bamberg

GUT GEPLANT
Infos & Anfahrt



Gemeinsam rätseln, Hinweise kombinieren und als Team eine Geschichte erleben: Ein Escape Room ist eine Idee für einen besonderen Nachmittag. Wählt ein Szenario passend zu Alter und Gruppengröße. Dauer, Altersfreigaben und Termine unterscheiden sich je nach Spiel und müssen vorab geprüft werden.

ADRESSE & BESUCH

Luitpoldstraße 17
96052 Bamberg

Anfahrt planen →

Infos öffnen

SPORT & FREIZEIT

Kletterwald Schweinfurt

AUSFLUGSZIEL
Schweinfurt

GUT GEPLANT
Infos & Anfahrt



Zwischen den Bäumen unterwegs: Der Kletterwald verbindet Bewegung, Geschicklichkeit und ein gemeinsames Erlebnis im Freien. Welche Parcours passen, hängt unter anderem von Größe, Alter und Erfahrung ab. Prüft Reservierung, Wetterhinweise und Teilnahmebedingungen vor eurem Besuch.

ADRESSE & BESUCH

Am Baggersee 6
97424 Schweinfurt

Anfahrt planen →

Infos öffnen

MIT KINDERN UNTERWEGS

Wald entdecken

ANFAHRT AB LANDHAUS
ca. 15 Min.*

TOURLÄNGE
1,5 km

DAUER
8 Stationen

CHARAKTER
Waldlehrpfad





Der Waldlehrpfad in Üchtelhausen lädt zum Hören, Sehen und Entdecken ein. Auf rund 1,5 km zeigen acht Stationen, wie vielfältig der Wald ist. Nehmt euch Zeit für die kleinen Beobachtungen am Weg. Parkmöglichkeiten gibt es an der Grundschule, Schulstraße 21.

ADRESSE & BESUCH

Start: Schulstraße
An der Wasserleitung
97532 Üchtelhausen

Anfahrt planen →

Infos öffnen

Tourzeiten ohne längere Pausen. Aktuellen Verlauf über den Link prüfen. *Anfahrt: gerundeter Richtwert aus dem bisherigen Gästebuch; abhängig von Route und Verkehr.

MIT KINDERN UNTERWEGS

Wildpark an den Eichen

AUSFLUGSZIEL
Schweinfurt

GUT GEPLANT
Infos & Anfahrt



Tiere beobachten, draußen sein und gemeinsam Neues entdecken: Der Wildpark an den Eichen lässt sich als entspannter Familienausflug gestalten. Plant genügend Zeit für Pausen und Wege ein. Aktuelle Besuchshinweise und Informationen zu den Angeboten stehen auf der Website der Stadt.

ADRESSE & BESUCH

Albin-Kitzinger-Straße
97422 Schweinfurt

Anfahrt planen →

Infos öffnen

MIT KINDERN UNTERWEGS

Ein Tag im Wildpark

AUSFLUGSZIEL
Schweinfurt

GUT GEPLANT
Infos & Anfahrt













Diese Bilder geben euch einen Eindruck vom Wildpark und seiner Umgebung. Lasst euch Zeit für die Tiere und wählt euren Rundgang nach Lust und Kondition. Die abgebildete Übersicht stammt aus unserem bisherigen Buch; die Beschilderung vor Ort hilft bei der aktuellen Orientierung.

ADRESSE & BESUCH

Wildpark an den Eichen
97422 Schweinfurt

Anfahrt planen →

Infos öffnen

PRAKTISCHE ADRESSEN

Zeit fürs Wasser

Sportlich schwimmen, entspannt baden oder einen warmen Tag im Freibad verbringen: Hier stehen vier Ziele für unterschiedliche Pläne. Freibäder sind saisonal geöffnet; Betriebszeiten und verfügbare Bereiche bitte direkt prüfen.

SILVANA Sport- & Freizeitbad

An den Unteren Eichen 1
97422 Schweinfurt

KissSalis Therme

Heiligenfelder Allee 16
97688 Bad Kissingen

Allianzbad Hofheimer Land

Johannisstraße 28 h
97461 Hofheim in Unterfranken

Erlebnisbad Haßfurt

Großer Anger 33
97437 Haßfurt

Aktuelle Informationen und Kontakte →

Öffnungszeiten und Verfügbarkeit bitte direkt prüfen. Einzelne Adressen aus dem bisherigen Gästebuch konnten nicht unabhängig bestätigt werden.

KULTUR ERLEBEN

Theater Schloss Maßbach

ANFAHRT AB LANDHAUS

ca. 15 Min.*





Ein Theaterabend in besonderer Umgebung: Das Theater Schloss Maßbach spielt auf unterschiedlichen Bühnen, darunter das Intime Theater und die Freilichtbühne. Wählt eine Vorstellung aus dem aktuellen Spielplan und reserviert rechtzeitig. Spielort und Einlass bitte auf dem Ticket beachten.

ADRESSE & BESUCH

Parksiedlung 8
97711 Maßbach

Telefon 09735 235

Anfahrt planen →

Infos öffnen

*Anfahrt: gerundeter Richtwert aus dem bisherigen Gästebuch; abhängig von Route und Verkehr.

KULTUR ERLEBEN

Brauhausmuseum Fuchsstadt

AUSFLUGSZIEL
Stadtlauringen-Fuchsstadt

GUT GEPLANT
Infos & Anfahrt





Ganz nah am Landhaus führt das ehemalige Gemeindebrauhaus in die örtliche Braugeschichte. Historische Geräte zeigen, wie früher Bier hergestellt wurde. Ein Besuch oder eine Führung sollte vorher abgestimmt werden. Ansprechpartner findet ihr auch auf der letzten Buchseite.

ADRESSE & BESUCH

Zum See 18
97488 Stadtlauringen-Fuchsstadt

Telefon 09724 906323

Anfahrt planen →

Infos öffnen

KULTUR ERLEBEN

Friedrich-Rückert-Poetikum

AUSFLUGSZIEL
Stadtlauringen-Oberlauringen

GUT GEPLANT
Infos & Anfahrt



Das Poetikum macht Leben und Werk Friedrich Rückerts anschaulich. Verbindet den Besuch mit einem Spaziergang durch Oberlauringen und auf dem Rückert-Rundweg. Die Ausstellung hat saisonale Besuchszeiten; Führungen und Gruppentermine bitte vorher vereinbaren.

ADRESSE & BESUCH

Am Plan 1
97488 Stadtlauringen-Oberlauringen

Anfahrt planen →

Infos öffnen

KULTUR ERLEBEN

Heimatmuseum Poppenlauer

AUSFLUGSZIEL
Maßbach-Poppenlauer

GUT GEPLANT
Infos & Anfahrt



Im ehemaligen Schloss wird regionale Geschichte greifbar. Das Heimatmuseum zeigt Einblicke in Alltag, Handwerk und das Leben früherer Generationen. Es öffnet zu ausgewählten Terminen. Prüft den aktuellen Museumskalender und fragt bei Interesse nach einer Führung.

ADRESSE & BESUCH

Kirchgasse 6
97711 Maßbach-Poppenlauer

Anfahrt planen →

Infos öffnen

PRAKTISCHE ADRESSEN

Kunst & Geschichte

Ein Tag in Schweinfurt lässt sich mit Kunst und regionaler Geschichte füllen. Die folgenden Häuser haben unterschiedliche Schwerpunkte. Prüft vorab die aktuellen Ausstellungen, Besuchszeiten und Standorte.

Kunsthalle Schweinfurt

Rüfferstraße 4
97421 Schweinfurt

Museum Otto Schäfer

Judithstraße 16
97422 Schweinfurt

Museum Georg Schäfer

Brückenstraße 20
97421 Schweinfurt

Industriemuseum Schweinfurt

Gutermann-Promenade 1
97421 Schweinfurt

Aktuelle Informationen und Kontakte →

Öffnungszeiten und Verfügbarkeit bitte direkt prüfen. Einzelne Adressen aus dem bisherigen Gästebuch konnten nicht unabhängig bestätigt werden.

BURGEN & SCHLÖSSER

Deutsches Burgenmuseum

ANFAHRT AB LANDHAUS

ca. 40 Min.*





Hoch über Heldburg liegt die Veste mit dem Deutschen Burgenmuseum. Der Ausflug verbindet die eindrucksvolle Burganlage mit Einblicken in die Geschichte und Nutzung von Burgen. Plant für Anfahrt, Aufstieg und Ausstellung genügend Zeit ein. Aktuelle Zugangs- und Besuchshinweise bitte vorab prüfen.

ADRESSE & BESUCH

Burgstraße 1
98663 Heldburg

Anfahrt planen →

Infos öffnen

*Anfahrt: gerundeter Richtwert aus dem bisherigen Gästebuch; abhängig von Route und Verkehr.

BURGEN & SCHLÖSSER

Schloss Bettenburg

ANFAHRT AB LANDHAUS

ca. 20 Min.*







Die Bettenburg ist ein markanter Blickfang in der Landschaft der Haßberge. Besonders schön lässt sich der Ausflug mit dem benachbarten Landschaftsgarten verbinden. Beachtet bitte, dass Schlossbereiche privat genutzt werden. Eine Innenbesichtigung ist nicht automatisch Teil eines Spaziergangs.

ADRESSE & BESUCH

Bettenburg
97461 Hofheim in Unterfranken

Anfahrt planen →

Infos öffnen

*Anfahrt: gerundeter Richtwert aus dem bisherigen Gästebuch; abhängig von Route und Verkehr.

GÄRTEN & NATUR

Landschaftsgarten Bettenburg

TOURLÄNGE
1,6 km

DAUER
20 Min.

CHARAKTER
sehr leicht





Ein kurzer Spaziergang zwischen alten Bäumen, Denkmälern und romantischen Erinnerungsorten. Die offizielle Runde durch den Landschaftsgarten ist leicht und gut als kleine Auszeit geeignet. Vom Parkplatz sind es etwa 300 m bis zum Garten. Nehmt Getränke und bei Bedarf eine kleine Brotzeit mit.

ADRESSE & BESUCH

Wanderparkplatz Landschaftsgarten
zwischen Hofheim und Manau
97461 Hofheim in Unterfranken

Anfahrt planen →

Infos öffnen

Tourzeiten ohne längere Pausen. Aktuellen Verlauf über den Link prüfen.

BURGEN & SCHLÖSSER

Schloss Friesenhausen

AUSFLUGSZIEL
Aidhausen-Friesenhausen

GUT GEPLANT
Infos & Anfahrt



Friesenhausen ist ein reizvoller Zwischenstopp auf einer Tour durch die Schlossorte der Haßberge. Das historische Ensemble prägt das Ortsbild. Plant den Besuch als Außenansicht und Spaziergang; private Bereiche bitte respektieren. Besondere Veranstaltungen können eigene Zugangsmöglichkeiten bieten.

ADRESSE & BESUCH

Dalbergstraße 10
97491 Aidhausen-Friesenhausen

Anfahrt planen →

Infos öffnen

BURGEN & NATUR

Die Schwedenschanze

AUSFLUGSZIEL
Hofheim in Unterfranken

GUT GEPLANT
Infos & Anfahrt



Der Aussichtsturm an der Schwedenschanze ist ein Ziel für alle, die Waldwege und weite Blicke mögen. Rund um das Plateau sind Spuren einer historischen Wallanlage zu entdecken. Auf der nächsten Seite findet ihr die passende Wanderung mit Tourdaten und Startpunkt.

ADRESSE & BESUCH

Bei Eichelsdorf
97461 Hofheim in Unterfranken

Anfahrt planen →

Infos öffnen

SPAZIEREN & WANDERN

Auf Jägerpfaden

TOURLÄNGE
5,9 km

DAUER
1 h 45 min

CHARAKTER
mittel



Waldpfade führen hinauf zur Schwedenschanze. Oben treffen historische Wallreste und Aussicht zusammen. Die Runde ist mittelschwer und enthält Anstiege. Festes Schuhwerk und etwas Zeit für den Turm und die Umgebung machen den Ausflug angenehmer.

ADRESSE & BESUCH

Wanderparkplatz oberhalb Eichelsdorf
an der Staatsstraße
97461 Hofheim in Unterfranken

Anfahrt planen →

Infos öffnen

Tourzeiten ohne längere Pausen. Aktuellen Verlauf über den Link prüfen.

BURGEN & SCHLÖSSER

Schloss Craheim

ANFAHRT AB LANDHAUS
ca. 10 Min.*

ZU FUSS
ca. 85 Min.*





Auf einer Anhöhe liegt Schloss Craheim mit weitem Blick in die Umgebung. Heute ist es ein christliches Begegnungszentrum. Ein Spaziergang rund um das Gelände lässt sich gut mit dem Weg der Sinne verbinden. Bitte respektiert Veranstaltungen, Rückzugsbereiche und die Hinweise am Haus.

ADRESSE & BESUCH

Craheim 1
97488 Stadtlauringen-Wetzhausen

Anfahrt planen →

Infos öffnen

*Anfahrt: gerundeter Richtwert aus dem bisherigen Gästebuch; abhängig von Route und Verkehr.

SPAZIEREN & WANDERN

Der Weg der Sinne

TOURLÄNGE
ca. 2,3 km

DAUER
eigener Rhythmus

CHARAKTER
Spaziergang





Das Auge - Sehen

Station 1 zeigt uns den Sehsinn und informiert leicht verständlich über das „Wunderwerk“ Auge. Von dieser Station hat man einen wunderschönen Ausblick über den Haßbergtrauf bis zum Hesselbacher Waldland.

Das Ohr - Hören

Station 2 widmet sich unserem „schnellsten“ Sinn - dem Hören. Eine Ruhebank und eine Liege laden ein, der Stille zu lauschen, dem Flüstern der Blätter im Wind oder den vielen Vogelstimmen - je nach Jahreszeit. Auch diese Station bietet eineen reizvollen Landschaftsblick.

Die Nase - Riechen

Bei Station 3 lässt sich unser Geruchssinn mit den hier angepflanzten Duftkräutern wie z.B. Pfefferminze, Salbei, Beifuß, Knoblauchranke usw. ganz gut testen. Erst im Zusammenspiel mit dem Geschmacksinn läuft er zur genussvollen Hochform auf.

„Mit Gründen ist da nichts zu machen - was einer mag, ist seine Sach‘, denn kurz gesagt: In Herzenssachen geht jeder seiner Nase nach.“
Wilhelm Busch

Die Hand - Tasten

Station 4 - der Tastsinn, ist wie der Geschmackssinn, ein sogenannter „Nahsinn“, der erst bei Kontakt sinnliche Erfahrung zulässt. Ertasten Sie mal ganz bewusst die Holzstele mit der Hand an dieser Station.

Der Mund - Schmecken

Station 5 informiert über unseren Geschmackssinn. Auch er zählt zu den Nahsinnen. Essen, schmecken, genießen - zusammen mit dem Geruchssinn entfaltet er alle Möglichkeiten. Der in der Holzstele eingearbeitete überdimensionale Mund steht als Synonym dafür. Nach einem sanften, kurzem Aufstieg erreicht man das Schloss.

Das Herz

Station 6 liegt im Schlosspark mit dem Thema „Das Herz“.
Was und wie wir wahrnehmen mit unserem fünf Sinnen - schmecken, riechen, fühlen, hören und sehen - entscheidet sich auch im Herzen.
Eine ausdrucksstarke Holzplastik zeigt das! Sichtbar und fühlbar.

Eine ruhige Runde mit Blicken in die Landschaft: Der Weg der Sinne führt auf Feld- und Wiesenwegen um Schloss Craheim. Nehmt euch Zeit zum Innehalten und Beobachten. Die Karten geben eine erste Orientierung; bei Nässe können die Wege entsprechend weicher sein.

ADRESSE & BESUCH

Gegenüber der Schlosseinfahrt
Craheim 1
97488 Stadtlauringen-Wetzhausen

Anfahrt planen →

Infos öffnen

Weglänge aus dem bisherigen Gästebuch; Beschilderung vor Ort beachten.

BURGEN & SCHLÖSSER

Burg Königsberg

ANFAHRT AB LANDHAUS

ca. 25 Min.*



Über der Fachwerkstadt liegt die Burgruine mit Blick auf die Dächer und die Landschaft. Verbindet den Aufstieg mit einem Bummel durch die Altstadt. Die Wege führen bergauf; bequeme Schuhe und eine kleine Pause unterwegs sind eine gute Idee.

ADRESSE & BESUCH

Schlossberg
97486 Königsberg in Bayern

Anfahrt planen →

Infos öffnen

*Anfahrt: gerundeter Richtwert aus dem bisherigen Gästebuch; abhängig von Route und Verkehr.

SPAZIEREN & WANDERN

Historische Wege nach Unfinden

TOURLÄNGE
ca. 8,6 km*

DAUER
ca. 2½ Std.*

CHARAKTER
Verlauf prüfen





Die im bisherigen Buch beschriebene Wanderung verbindet Königsberg, den Schlossberg und das Fachwerkdorf Unfinden. Waldwege, Weinberge und Aussichtspunkte geben der Runde ihren Charakter. Der bisherige QR-Code führte versehentlich zu einer anderen Tour. Der neue Link führt zur offiziellen Ortsinformation; dort bitte den aktuellen Verlauf erfragen.

ADRESSE & BESUCH

Start: Marktplatz
Parken: Rudolf-Mett-Halle
97486 Königsberg in Bayern

Anfahrt planen →

Infos öffnen

*Tourlänge und Dauer aus dem bisherigen Buch, aktuell nicht bestätigt. Vor dem Start Verlauf und Sperrungen erfragen.

SPAZIEREN & WANDERN

Sagenhaftes im Burgenwinkel

ANFAHRT AB LANDHAUS	TOURLÄNGE	DAUER	CHARAKTER
ca. 30 Min.*	ca. 12,6 km*	ca. 3¾ Std.*	Verlauf prüfen





Zwischen Altenstein und Lichtenstein liegen Waldwege, Felsen und Burggeschichte. Für die Rundwanderung und die Abstecher zu den Sehenswürdigkeiten solltet ihr großzügig Zeit einplanen. Die bisher verlinkte Tourenseite ist nicht mehr erreichbar. Klärt den aktuellen Verlauf und mögliche Sperrungen bei der Touristinformation.

ADRESSE & BESUCH

Parkplatz am Freibad Altenstein
96126 Maroldsweisach-Altenstein

Anfahrt planen →

Infos öffnen

*Tourlänge und Dauer aus dem bisherigen Buch, aktuell nicht bestätigt. Vor dem Start Verlauf und Sperrungen erfragen.

BURGEN & SCHLÖSSER

Wasserburg Brennhausen

ANFAHRT AB LANDHAUS

ca. 25 Min.*



Abseits der größeren Orte liegt die Wasserburg Brennhausen in ruhiger Landschaft. Die Anlage ist ein schönes Ziel für eine Außenansicht und lässt sich mit einer Wanderung verbinden. Sie befindet sich in Privatbesitz; bitte bleibt auf den zugänglichen Wegen und respektiert die Bewohner.

ADRESSE & BESUCH

Brennhausen 1
97528 Sulzdorf an der Lederhecke

Anfahrt planen →

Infos öffnen

*Anfahrt: gerundeter Richtwert aus dem bisherigen Gästebuch; abhängig von Route und Verkehr.

SPAZIEREN & WANDERN

Wasserschloss & Reuthsee

TOURLÄNGE	DAUER	CHARAKTER
9 km	2 h 30 min	mittel





Diese Runde verbindet den Reuthsee mit der Wasserburg Brennhausen und der umliegenden Landschaft. Die aktuelle offizielle Tour ist kürzer als im alten Buch angegeben. Plant die Gehzeit plus Pausen ein und betrachtet die Burg von den öffentlich zugänglichen Wegen aus.

ADRESSE & BESUCH

Eingang der Ferienhaussiedlung
97528 Sulzdorf an der Lederhecke

Anfahrt planen →

Infos öffnen

Tourzeiten ohne längere Pausen. Aktuellen Verlauf über den Link prüfen.

BURGEN & SCHLÖSSER

Schloss Eyrichshof

ANFAHRT AB LANDHAUS

ca. 30 Min.*



Das Schlossensemble von Eyrichshof ist ein markanter Ort bei Ebern. Besonders zu angekündigten Veranstaltungen lohnt sich ein Blick auf das aktuelle Programm. Außerhalb solcher Termine sind nicht alle Bereiche öffentlich zugänglich. Verbindet die Außenansicht mit einem Ausflug nach Ebern.

ADRESSE & BESUCH

Schlosshof
96106 Ebern-Eyrichshof

Anfahrt planen →

Infos öffnen

*Anfahrt: gerundeter Richtwert aus dem bisherigen Gästebuch; abhängig von Route und Verkehr.

SPAZIEREN & WANDERN

Burgentour bei Ebern

TOURLÄNGE	DAUER	CHARAKTER
17,3 km	5 Std.	schwer





Eine lange und anspruchsvolle Runde zu Burgen, Felsen und Schlossansichten. Die Tour verbindet unter anderem Rotenhan, Eyrichshof und Raueneck. Nehmt ausreichend Wasser und Proviant mit und plant einen ganzen Wandertag. Die aktuelle Einstufung lautet schwer.

ADRESSE & BESUCH

Parkplatz Eiswiese
96106 Ebern

Anfahrt planen →

Infos öffnen

Tourzeiten ohne längere Pausen. Aktuellen Verlauf über den Link prüfen.

RHÖN ENTDECKEN

Ein Tag auf der Wasserkuppe

ANFAHRT AB LANDHAUS

ca. 60 Min.*



Weite Blicke und frische Luft machen die Wasserkuppe zu einem Ausflugsziel für einen ganzen Tag. Welche Aktivitäten möglich sind, hängt stark von Jahreszeit und Wetter ab. Plant eure Anreise vorab und prüft die aktuellen Betriebsinformationen der gewünschten Angebote.

ADRESSE & BESUCH

Wasserkuppe
36129 Gersfeld (Rhön)

Anfahrt planen →

Infos öffnen

*Anfahrt: gerundeter Richtwert aus dem bisherigen Gästebuch; abhängig von Route und Verkehr.

RHÖN ENTDECKEN

Wasserkuppe: aktuell planen

AUSFLUGSZIEL

Gersfeld (Rhön)

GUT GEPLANT

Infos & Anfahrt



Ob Rodelspaß oder Wintersport: Welche Anlagen geöffnet sind, hängt von Saison, Wetter und Betrieb ab. Informiert euch direkt beim Betreiber über Angebote und Verleihmöglichkeiten. Prüft Anlagenstatus, Preise und gegebenenfalls eine Reservierung vor eurem Ausflug.

ADRESSE & BESUCH

Wasserkuppe
36129 Gersfeld (Rhön)

Anfahrt planen →

Infos öffnen

RHÖN ENTDECKEN

Wasserkuppe: gemeinsame Zeit

AUSFLUGSZIEL
Gersfeld (Rhön)

GUT GEPLANT
Infos & Anfahrt



Ob ein aktiver Ausflug oder einfach Zeit an der frischen Luft: Plant den Tag nach Wetter und Interessen eurer Gruppe. Die Bilder zeigen Eindrücke der Freizeitangebote. Prüft vor der Fahrt, welche Anlagen in Betrieb sind und welche Voraussetzungen für die Teilnahme gelten.

ADRESSE & BESUCH

Wasserkuppe
36129 Gersfeld (Rhön)

Anfahrt planen →

Infos öffnen

MIT KINDERN UNTERWEGS

Freizeit-Land Geiselwind

AUSFLUGSZIEL
Geiselwind

GUT GEPLANT
Infos & Anfahrt



Ein ganzer Tag für gemeinsame Erlebnisse: Im Freizeit-Land Geiselwind könnt ihr euren Besuch nach den Interessen und dem Alter eurer Gruppe planen. Informiert euch vorab über Öffnungstage, Tickets sowie Größen- und Altersvorgaben einzelner Attraktionen.

ADRESSE & BESUCH

Wiesentheider Straße 25
96160 Geiselwind

Anfahrt planen →

Infos öffnen

MIT KINDERN UNTERWEGS

Meeresaquarium Zella-Mehlis

AUSFLUGSZIEL
Zella-Mehlis

GUT GEPLANT
Infos & Anfahrt



Unterwasserwelten entdecken und Tiere aus der Nähe beobachten: Das Meeresaquarium ist eine Idee für einen Ausflug nach Thüringen. Plant ausreichend Zeit für die Ausstellung ein. Aktuelle Besuchszeiten, Eintritt und Hinweise zur Anreise findet ihr beim Betreiber.

ADRESSE & BESUCH

Beethovenstraße 16
98544 Zella-Mehlis

Anfahrt planen →

Infos öffnen

GÄRTEN & NATUR

Schlosspark Schwanberg

AUSFLUGSZIEL
Rödelsee

GUT GEPLANT
Infos & Anfahrt



Ein Spaziergang auf dem Schwanberg verbindet Gartenanlagen, Wald und Ausblicke in die Weinlandschaft. Der Schlosspark ist ein schöner Ort, um den Tag bewusst langsamer anzugehen. Beachtet die Hinweise des Klosters und respektiert ruhige Bereiche auf dem Gelände.

ADRESSE & BESUCH

Schwanberg
97348 Rödelsee

Anfahrt planen →

Infos öffnen

STÄDTE & WELTERBE

Bamberg entdecken

ANFAHRT AB LANDHAUS

ca. 50 Min.*







Fachwerk, Brücken und historische Plätze machen einen Tag in Bamberg abwechslungsreich. Die Altstadt gehört seit 1993 zum UNESCO-Welterbe. Plant lieber Zeit für einen entspannten Rundgang ein, statt zu viele Stationen unterzubringen. Eine Führung kann den ersten Besuch gut ergänzen.

ADRESSE & BESUCH

Altstadt Bamberg
96047 Bamberg

Anfahrt planen →

Infos öffnen

*Anfahrt: gerundeter Richtwert aus dem bisherigen Gästebuch; abhängig von Route und Verkehr.

STÄDTE & WELTERBE

Die Würzburger Residenz

ANFAHRT AB LANDHAUS

ca. 60 Min.*







Barocke Architektur und ein eindrucksvoller Hofgarten: Die Würzburger Residenz gehört seit 1981 zum UNESCO-Welterbe. Verbindet die Besichtigung mit einem Spaziergang durch die Stadt. Prüft vorab Öffnungszeiten und das aktuelle Führungsangebot, damit genügend Zeit für beides bleibt.

ADRESSE & BESUCH

Residenzplatz 2
97070 Würzburg

Anfahrt planen →

Infos öffnen

*Anfahrt: gerundeter Richtwert aus dem bisherigen Gästebuch; abhängig von Route und Verkehr.

STÄDTE & WELTERBE

Bad Kissingen

ANFAHRT AB LANDHAUS

ca. 40 Min.*



Historische Kuranlagen, Gärten und Spazierwege an der Saale prägen Bad Kissingen. Seit 2021 gehört die Stadt als Teil der bedeutenden Kurstädte Europas zum UNESCO-Welterbe. Ein schöner Ausflug für alle, die Architektur, Geschichte und einen entspannten Bummel verbinden möchten.

ADRESSE & BESUCH

Kurviertel
97688 Bad Kissingen

Anfahrt planen →

Infos öffnen

*Anfahrt: gerundeter Richtwert aus dem bisherigen Gästebuch; abhängig von Route und Verkehr.

STÄDTE & WELTERBE

Markgräfliches Opernhaus

ANFAHRT AB LANDHAUS

ca. 80 Min.*



Das Markgräfliche Opernhaus ist ein außergewöhnliches Zeugnis barocker Theaterarchitektur und seit 2012 UNESCO-Welterbe. Plant für Bayreuth einen längeren Ausflug ein. Informiert euch vor der Fahrt über Besuchszeiten, Eintritt und mögliche Einschränkungen durch Veranstaltungen.

ADRESSE & BESUCH

Opernstraße 14
95444 Bayreuth

Anfahrt planen →

Infos öffnen

*Anfahrt: gerundeter Richtwert aus dem bisherigen Gästebuch; abhängig von Route und Verkehr.

STÄDTE ENTDECKEN

Rothenburg ob der Tauber

AUSFLUGSZIEL
Rothenburg ob der Tauber

GUT GEPLANT
Infos & Anfahrt



Gassen, Plätze und die historische Stadtmauer laden zu einem ausgedehnten Rundgang ein. Für Rothenburg lohnt sich ein ganzer Ausflugstag. Wer mehr über die Stadt erfahren möchte, kann eine öffentliche Führung wählen. Aktuelle Termine und Treffpunkte findet ihr beim Tourismusservice.

ADRESSE & BESUCH

Altstadt
91541 Rothenburg ob der Tauber

Anfahrt planen →

Infos öffnen

FÜHRUNGEN & BEGEGNUNGEN

Die Region mit anderen Augen

AUSFLUGSZIEL
und Treffpunkte nach Absprache

GUT GEPLANT
Infos & Anfahrt



Bei einer Führung werden Geschichten sichtbar, an denen man sonst vorbeigeht. Ob Kräuter, Ortsgeschichte, Braukultur oder Friedrich Rückert: Wählt das Thema, das zu eurer Gruppe passt. Die nächste Seite bündelt Ansprechpartner. Das Foto zeigt das Brauhausmuseum Fuchsstadt.

ADRESSE & BESUCH

Schweinfurter Oberland
Termine und Treffpunkte nach Absprache

Anfahrt planen →

Infos öffnen

PRAKTISCHE ADRESSEN

Führungen & Kontakte

Natur, Geschichte und Kultur persönlich entdecken. Bitte vereinbart Termine direkt und fragt nach Dauer, Treffpunkt, Gruppengröße und Kosten. Die Kontakte sind nach Themen geordnet.

Kräuter & Natur

Reinhilde Hefter
09724 2734
reinhilde.hefter@freenet.de

Brauhausmuseum Fuchsstadt

Anette Klietsch
09724 906302
aklietsch@t-online.de

Geologie & Naturkunde

Helmut Müller
09724 558

Historisches Stadtlauringen

Renate Schleyer
09724 1595
renate@schleyer.org

Amtskellerei Stadtlauringen

Heike Weipert
09724 646

Rückert-Rundweg

Friedrich-Rückert-Arbeitskreis
09724 7260

Touristische Auskünfte

Markt Stadtlauringen
Marktplatz 1, 97488 Stadtlauringen
09724 9104-0

Aktuelle Informationen und Kontakte →

Termine, Treffpunkte und Konditionen werden individuell vereinbart.